

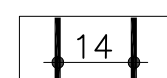

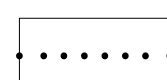



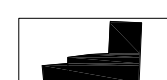
# SARKADKERESZTÚR

## TELEPÜLÉSRENDEZÉSI TERV

### Jelmagyarázat

-  Tervezési terület határa
-  Telekhatár (meglévő, megmaradó)
-  Szabályozási szélesség m-ben
-  Kötelező utcafásítás
-  Övezet határa

### Művi értékek védelme

-  Kiemelt régészeti lelőhely
-  Helyileg védett művi érték

### Lakóterület övezetei

- $L_f$  Falusias lakóterület övezete

### Vegyes terület övezetei:

- $V_t$  Településközpont vegyes övezet

### Vízgazdálkodási terület övezetei

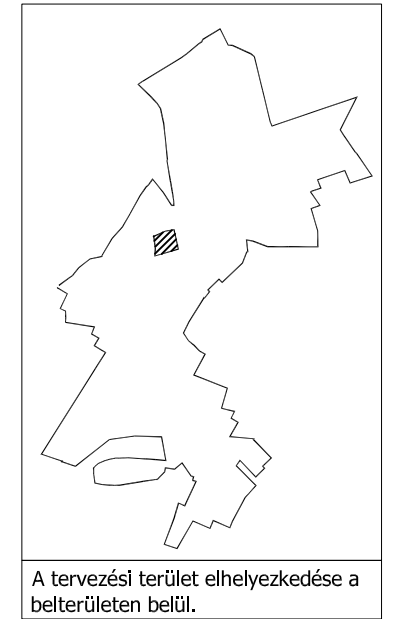
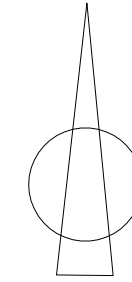
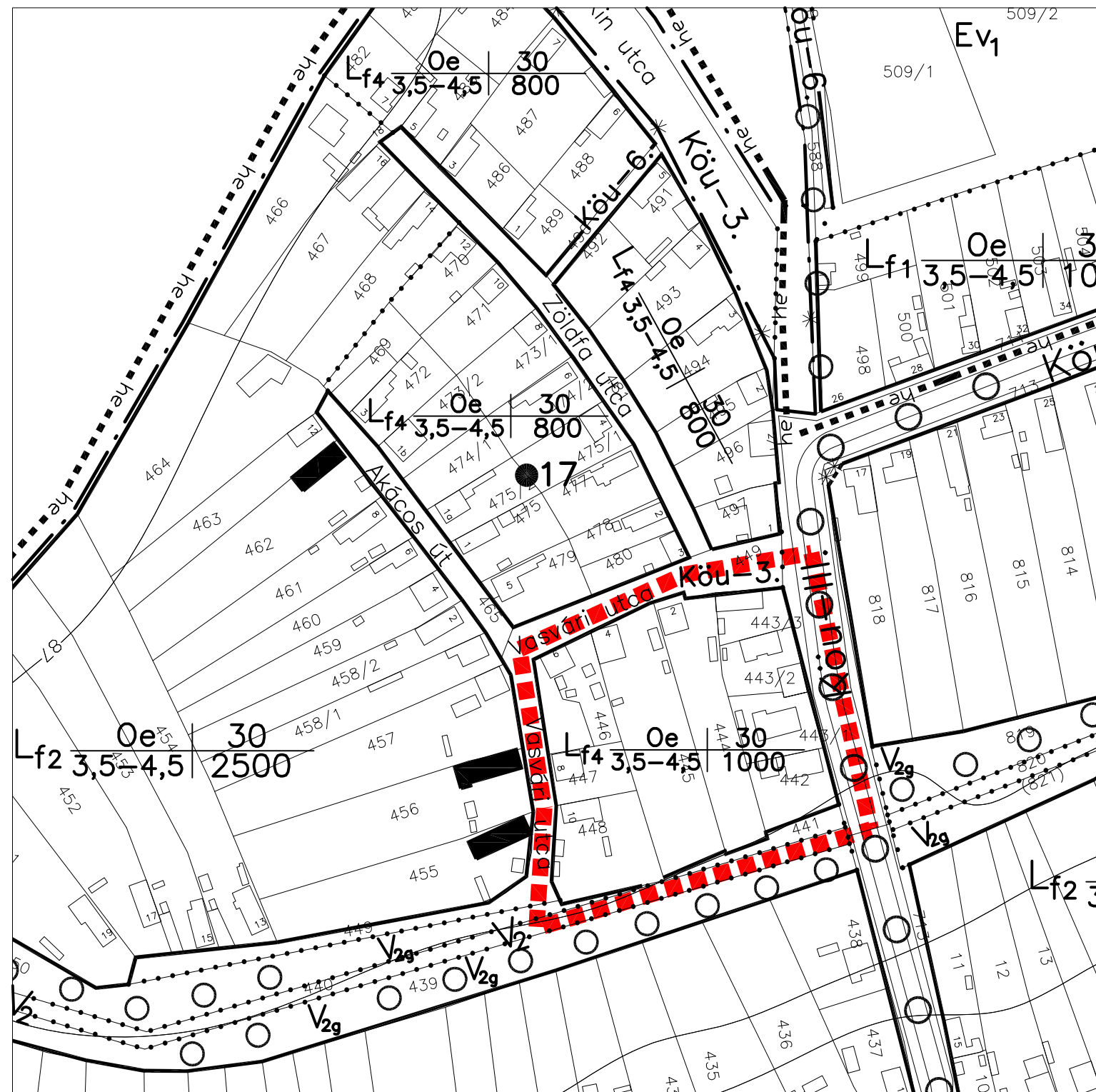
- $V_2$  Vízgazd. Társulati kezelésű csatorna övezete (vízfelület)
- $V_{2g}$  Vízgazd. Társulati kezelésű csatorna - gyp alövezet

### Közlekedési terület övezetei

- Köü-III. Országos mellékutak övezete
- Köü-3. Lakóutak övezete

$L_{f1}$	0	30
	4,5	1000

Építési övezet	beépítési mód	beépítési % max.
	építmény mag. max.(m)	telekterület min. (m <sup>2</sup> )



Rajz megnevezése:  
**SZABÁLYOZÁSI TERV**  
**BELTERÜLET-HATÁLYOS**

Vezető tervező:  
Torma Gyöngyi  
TT-1 04-0135  
vezető tervező

Beosztott tervező  
Benkő Lajos  
Településmérnök

Méretarány: 1: 2 000

Dátum:  
2020. 04.  
Rajzszám:  
SZ-2