

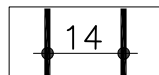

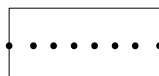
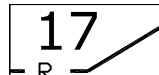



# SARKADKERESZTÚR

## TELEPÜLÉSRENDEZÉSI TERV

### Jelmagyarázat

-  Tervezési terület határa
-  Telekhatár (meglévő, megmaradó)
-  Szabályozási szélesség m-ben
-  Kötelező utcafásítás
-  Övezet határa
- Művi értékek védelme**
-  A régészeti lelőhely határa és száma
-  Helyileg védett művi érték

### Lakóterület övezetei

L<sub>f</sub> Falusias lakóterület övezete

### Vegyes terület övezetei:

V<sub>t</sub> Településközpont vegyes övezet

### Vízgazdálkodási terület övezetei

V<sub>2</sub> Vízgazd. Társulati kezelésű csatorna övezete (vízfelület)

V<sub>2g</sub> Vízgazd. Társulati kezelésű csatorna - gyp alövezet

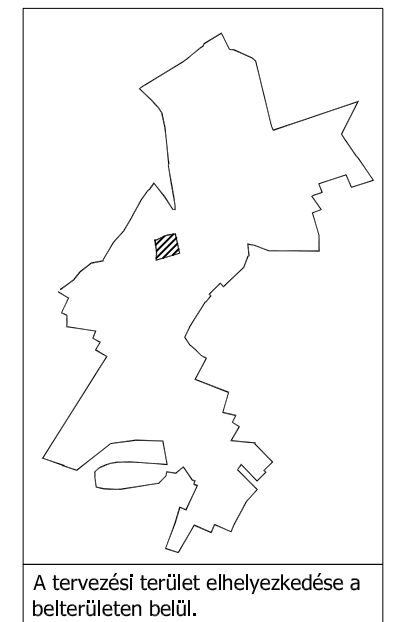
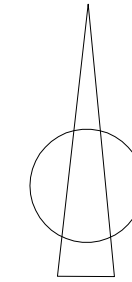
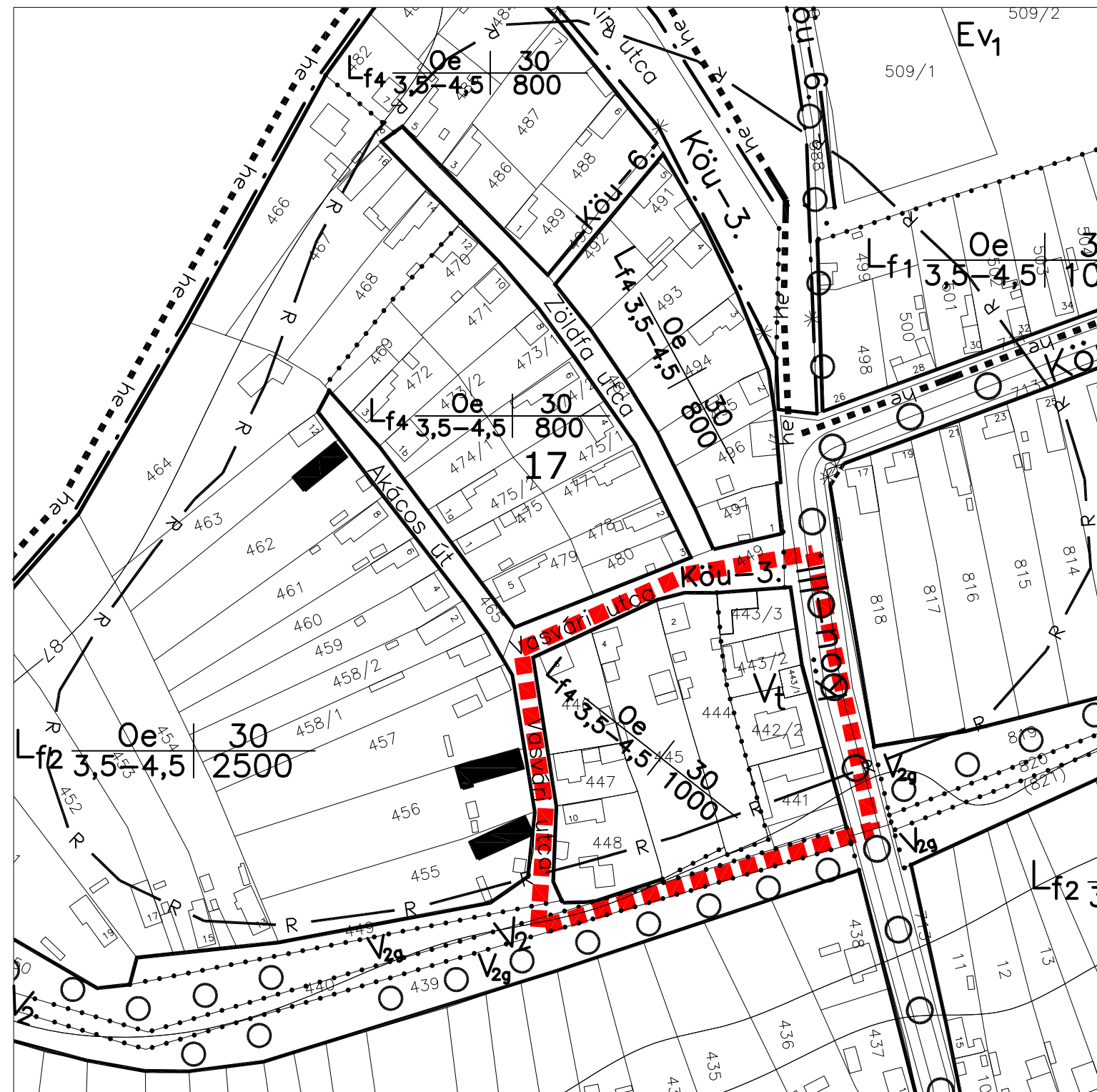
### Közlekedési terület övezetei

Köu-III. Országos mellékutak övezete

Köu-3. Lakóutak övezete

L<sub>f1</sub>  $\frac{0}{4,5} \frac{30}{1000}$

| Építési övezet | beépítési mód         | beépítési % max.                    |
|----------------|-----------------------|-------------------------------------|
|                | építmény mag. max.(m) | telekterület min. (m <sup>2</sup> ) |



 Tér és Terület Kft

Rajz megnevezése:  
**SZABÁLYOZÁSI TERV**  
**BELTERÜLET-MÓDOSÍTOTT**

Vezető tervező:  
Torma Gyöngyi  
TT-1 04-0135  
vezető tervező

Beosztott tervező  
Benkő Lajos  
Településmérnök

Méretarány:  
1: 2 000

1. melléklet

Dátum:  
2020. 04.  
Rajzszám:  
SZ-2m

Az állami alapadatok felhasználásával készült,  
az adatszolgáltatásának sorszáma: 1385