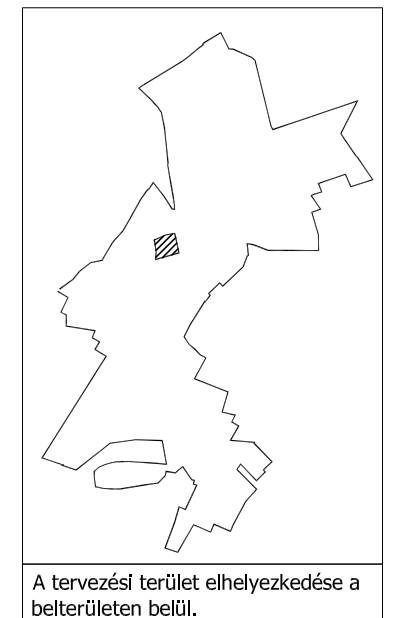
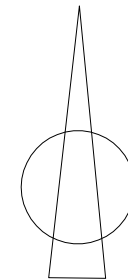


SARKADKERESZTÚR

TELEPÜLÉSRENDEZÉSI TERV



A tervezési terület elhelyezkedése a belterületen belül.

Jelmagyarázat

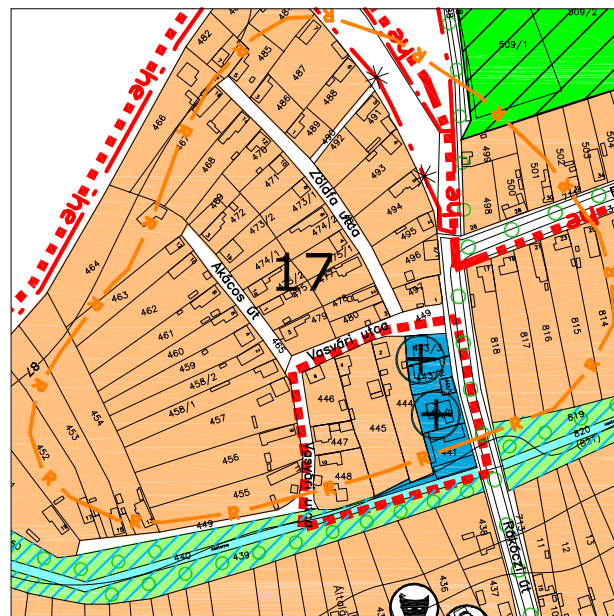
- Tervezési terület határa
- Településközpont vegyes terület
- Falusias lakóterület
- Általános közlekedési terület
- Vizgzárolási terület
- Vizgzárolási terület alövezete (gyep)

Művi, természeti értékek védelme

- A régészeti lelőhely határa és száma
- Tervezett utcafásítás

Intézmények

- Egészségügy



Rajz megnevezése:
**TELEPÜLÉSSZERKEZETI TERV
BELTERÜLET-MÓDOSÍTOTT**

Vezető tervező:
Torma Gyöngyi
TT-1 04-0135
vezető tervező

Beosztott tervező
Benkő Lajos
Települmérnök

Méretarány:
1: 5 000

Dátum:
2020. 04.

Rajzszám:
T-2m

Az állami alapadatok felhasználásával készült,
az adatszolgáltatásának sorszáma: 1385